

A background image showing a river with people and pipes. A person is sitting on rocks on the left, and another person is in the water on the right. There are pipes and a concrete structure in the middle of the river. The image is overlaid with a semi-transparent blue banner.

EAU et ASSAINISSEMENT DANS LES COMMUNES D'HAÏTI AFFECTÉES PAR LE CHOLÉRA DURANT LA SAISON SÈCHE

DIRECTION NATIONALE DE
L'EAU POTABLE ET DE
L'ASSAINISSEMENT

PHASE 1: 16 COMMUNES
PÉRIODE: 2015-2018



RÉPUBLIQUE D'HAÏTI
DINEPA

Direction Nationale
de l'Eau Potable
et de l'Assainissement



RÉPUBLIQUE D'HAÏTI

APPROCHE EAU ET ASSAINISSEMENT DANS LES 16 COMMUNES AFFECTÉES PAR LE CHOLÉRA

(population de 800,000 dans les zones urbaines et 1.5 million dans les zones rurales)



OBJECTIF: L'APPROVISIONNEMENT EN EAU ET ASSAINISSEMENT SUR UNE PÉRIODE DE 3 ANS DANS LES 16 COMMUNES

- Accès à l'eau potable:
Une eau de bonne qualité et en quantité suffisante disponible à moins de 500 mètres de chaque maison
- Systèmes d'eau et d'assainissement, points d'eau, traitement de l'eau à domicile et structures de gestion

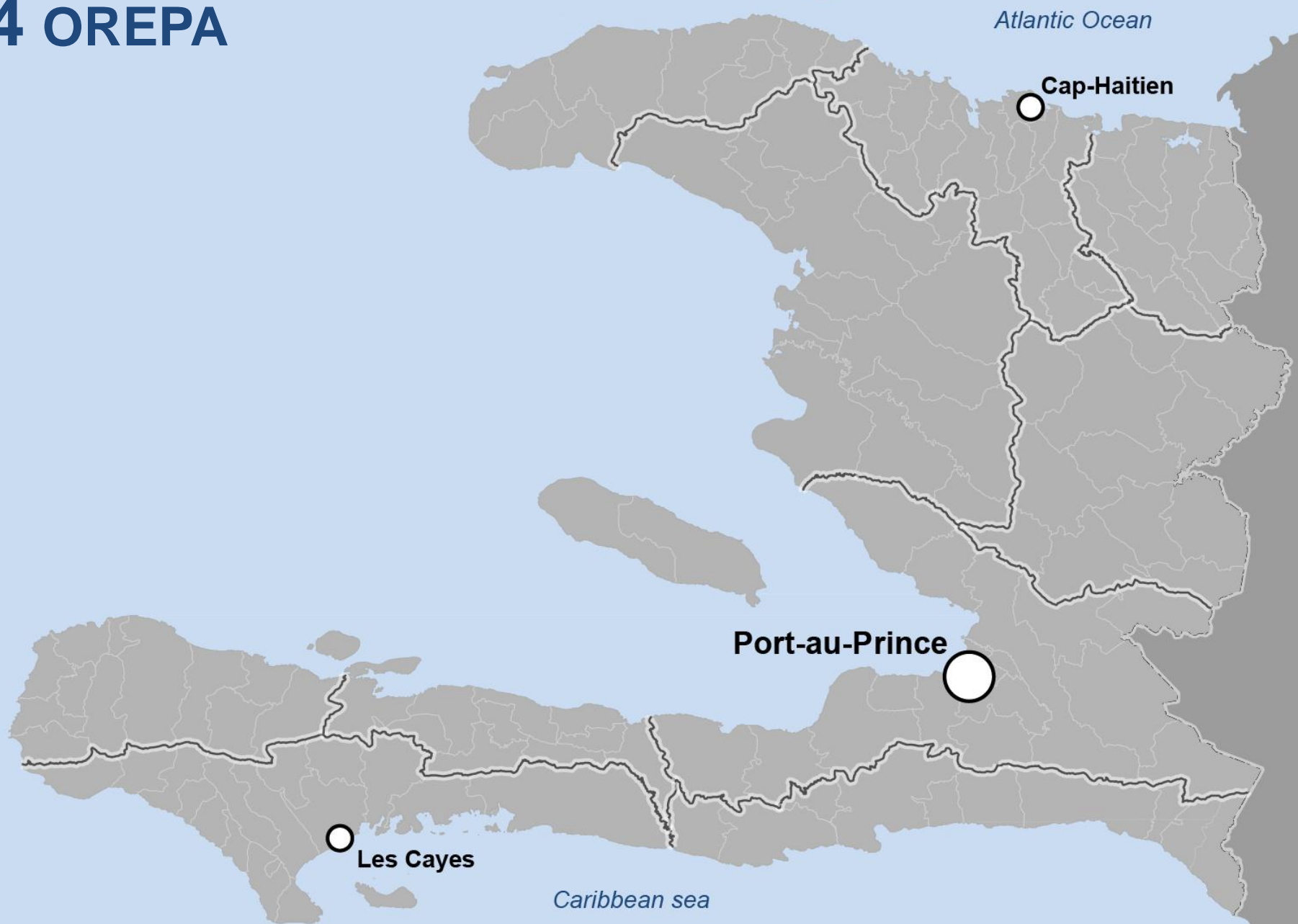
APPROCHE EAU ET ASSAINISSEMENT DANS LES 16 COMMUNES AFFECTÉES PAR LE CHOLÉRA

(population de 800,000 dans les zones urbaines et 1.5 million dans les zones rurales)

OBJECTIF: L'APPROVISIONNEMENT EN EAU ET ASSAINISSEMENT SUR UNE PÉRIODE DE 3 ANS DANS LES 16 COMMUNES

- Accès à l'assainissement et changements de comportement en matière d'assainissement et hygiène acquis
 - Mise en place de blocs sanitaires dans les lieux publics
 - Vidange et traitement des eaux usées et boues contrôlés (infrastructure et filières)
 - Introduction progressive de l'assainissement collectif (études et sensibilisation)
 - Application de la mesure légale prévoyant une toilette à chaque bâti (campagne nationale, régulation, services et filières)

4 OREPA



Atlantic Ocean

Cap-Haitien

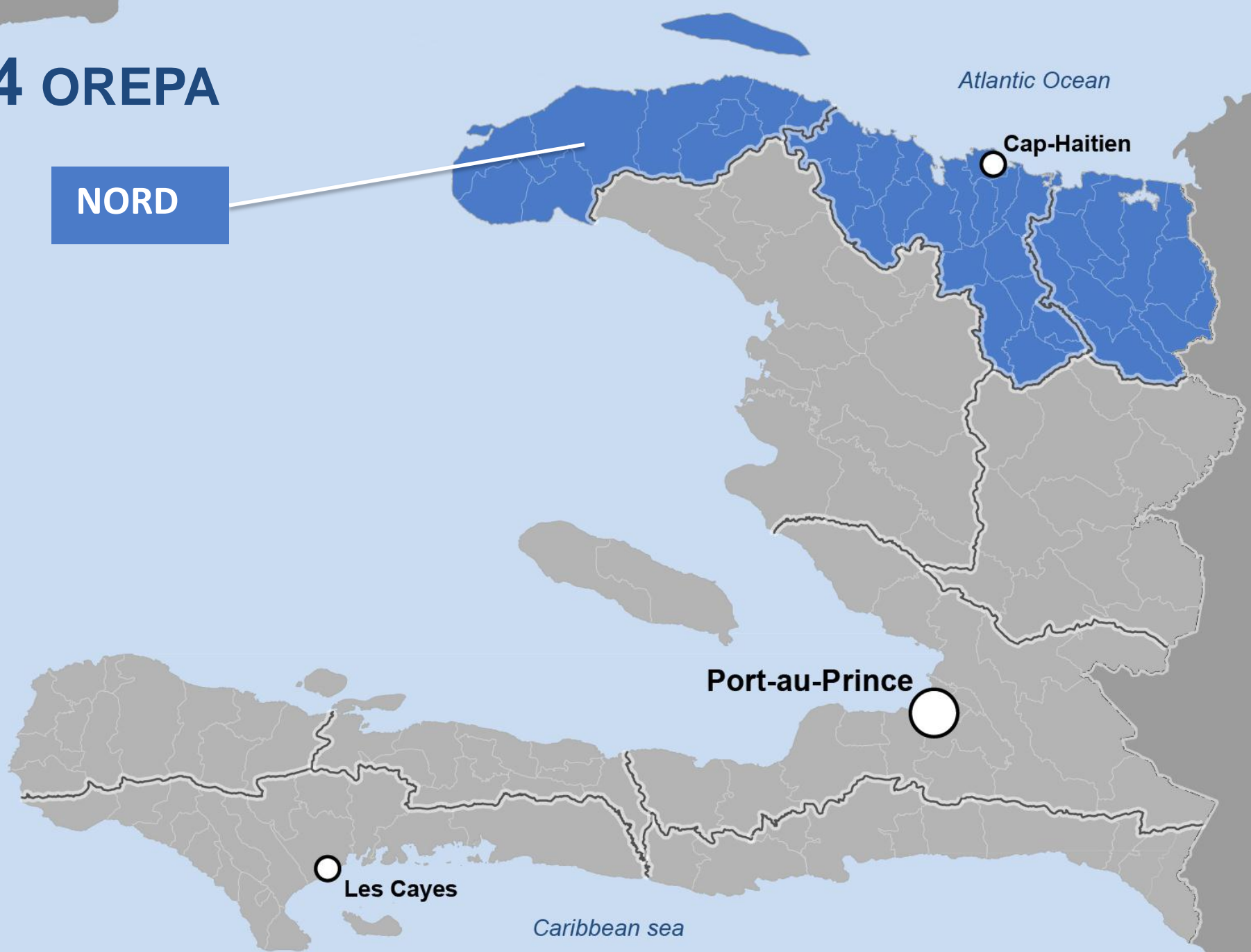
Port-au-Prince

Les Cayes

Caribbean sea

4 OREPA

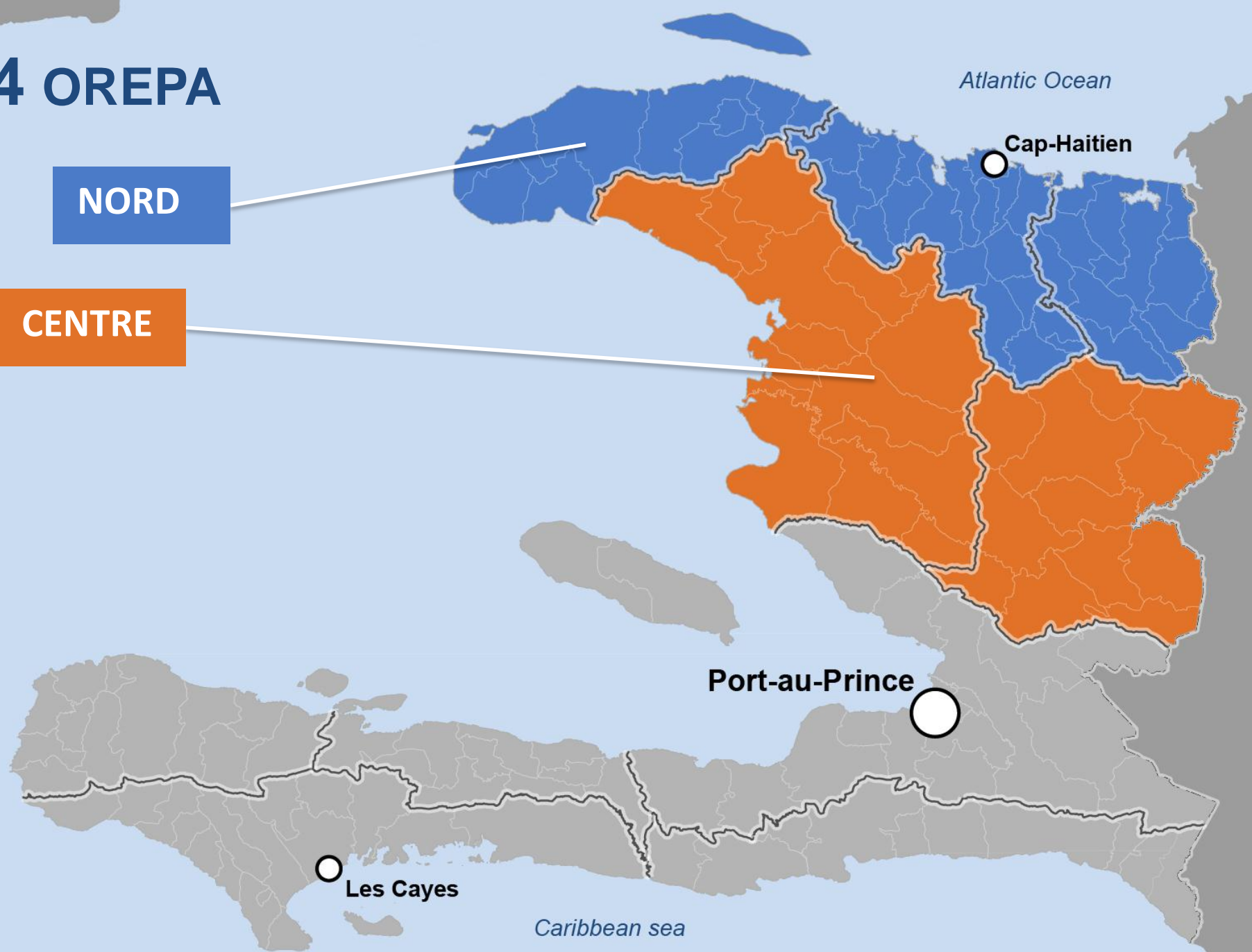
NORD



4 OREPA

NORD

CENTRE



4 OREPA

NORD

CENTRE

OUEST

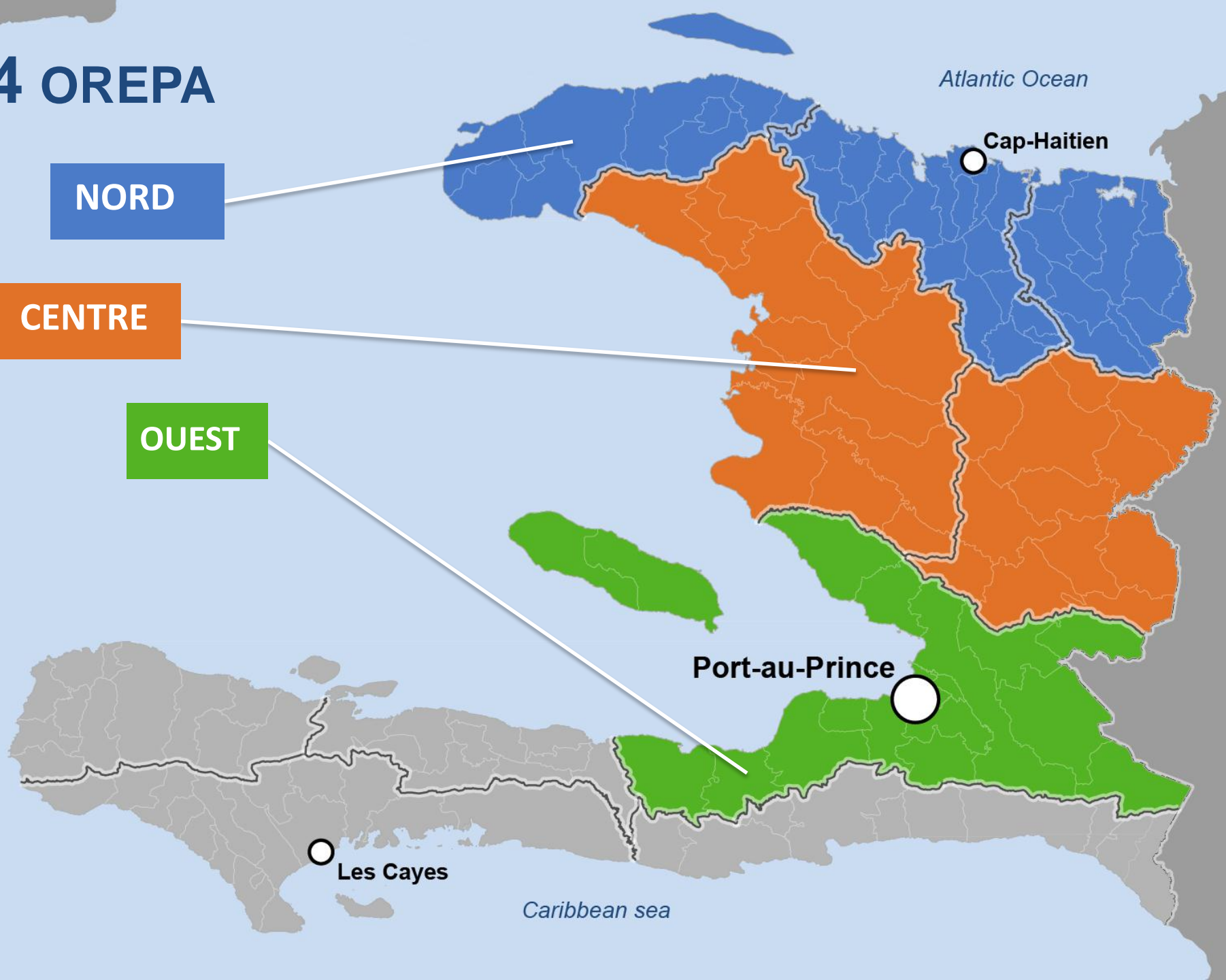
Atlantic Ocean

Cap-Haitien

Port-au-Prince

Les Cayes

Caribbean sea



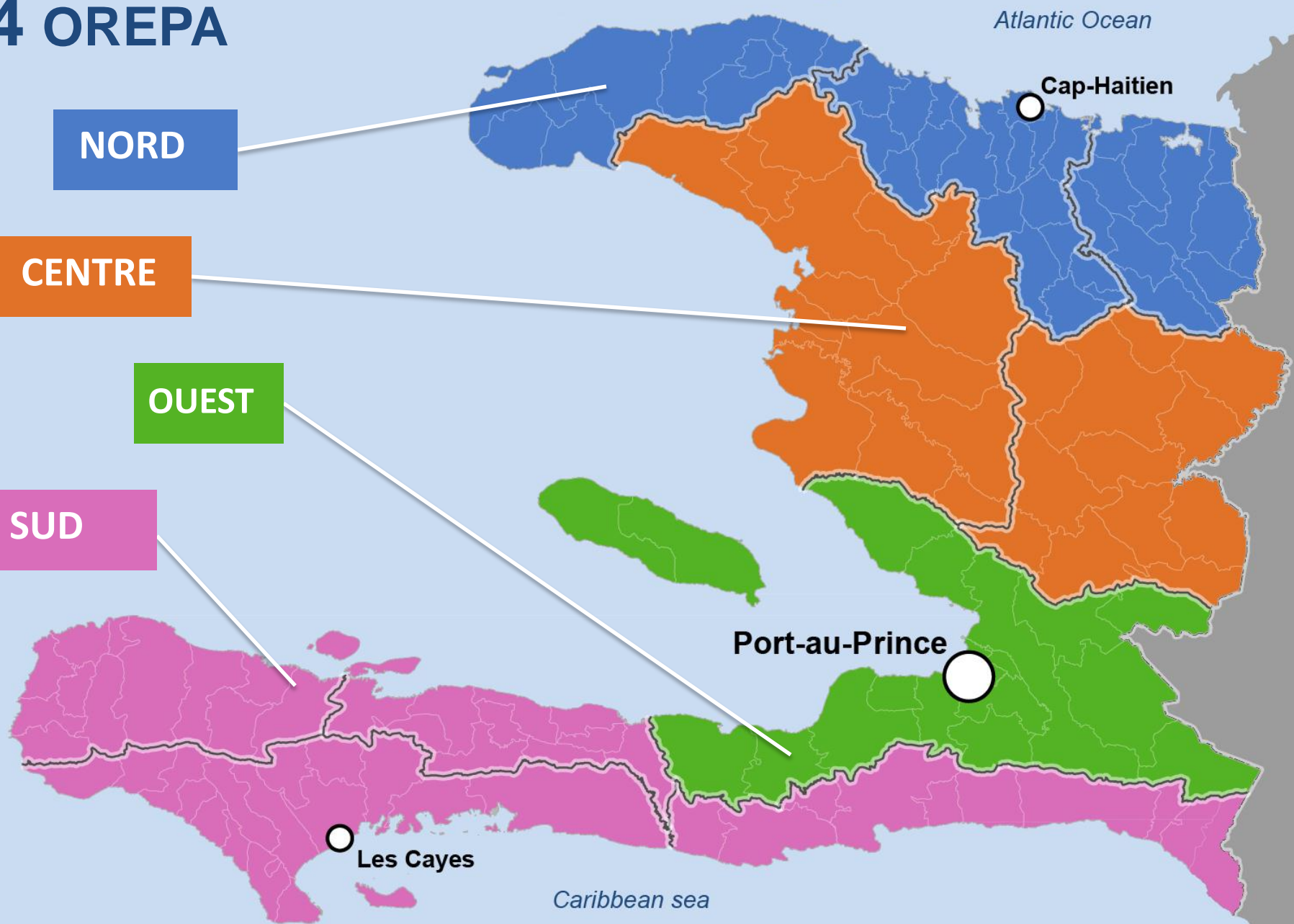
4 OREPA

NORD

CENTRE

OUEST

SUD



Atlantic Ocean

Cap-Haitien

Port-au-Prince

Les Cayes

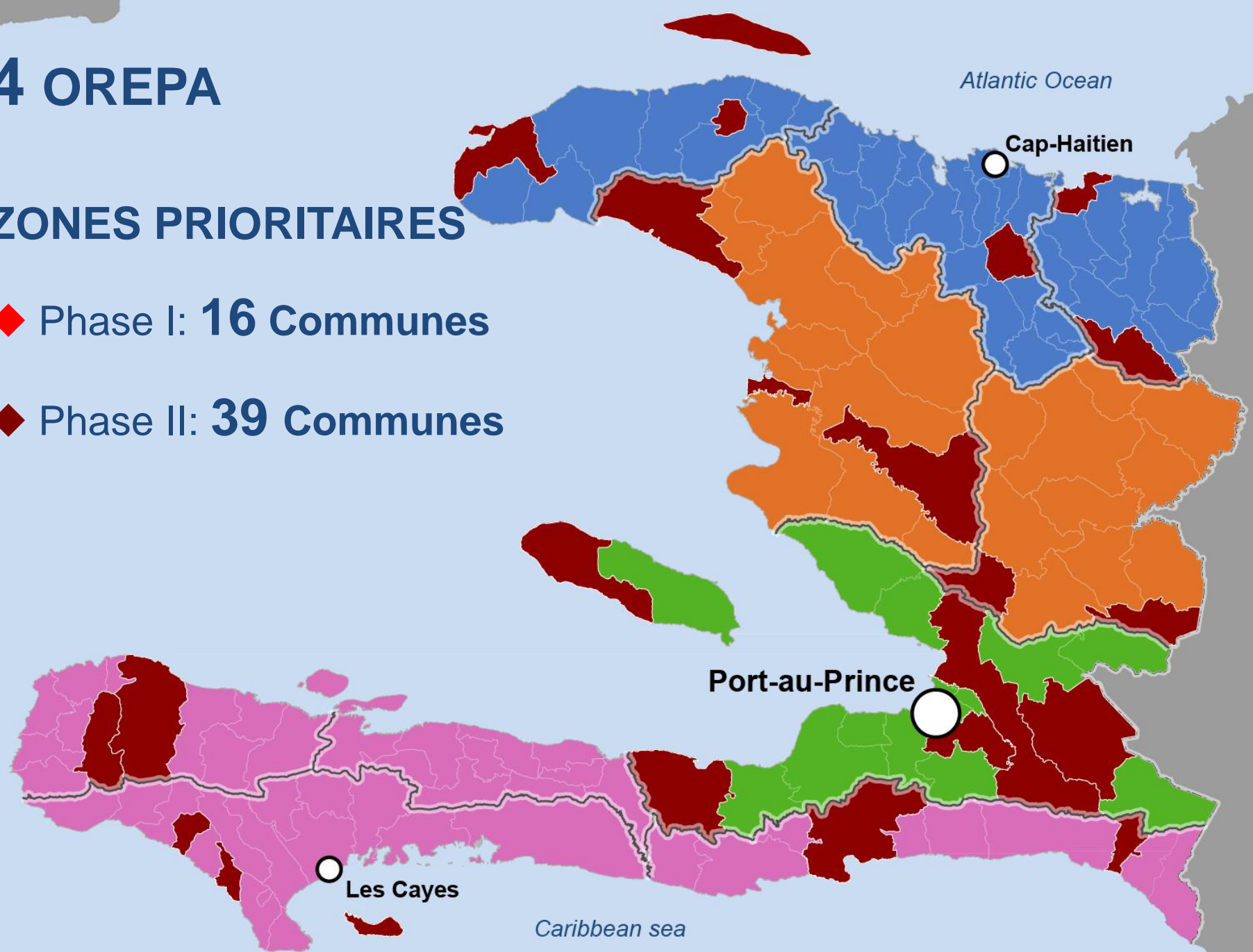
Caribbean sea

4 OREPA

ZONES PRIORITAIRES

◆ Phase I: **16 Communes**

◆ Phase II: **39 Communes**



SAINT-LOUIS-DU-NORD

111 070

27,50%

12 066 550 \$

LIMBÉ

81 431

20,60%

16 529 283 \$

OUANAMINTHE

101 312

46,90%

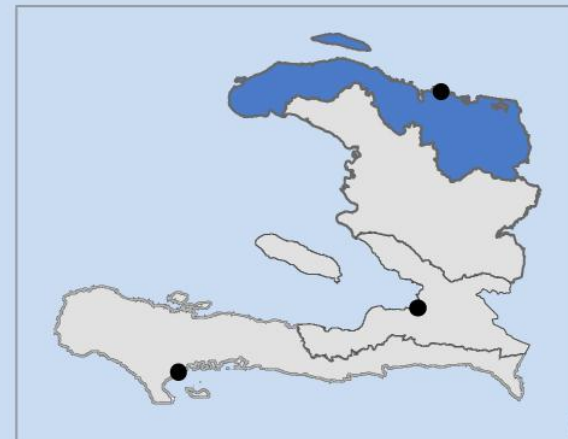
5 811 280 \$

NORD

Population

% de la population desservie (eau & assainissement)

Montant total nécessaire (USD)





TOTAL / OREPA NORD

Population	293 813
% de la population desservie (eau & assainissement)	32,26%
Montant total nécessaire (USD)	34 407 113 \$

NORD

Population

% de la population desservie (eau & assainissement)

Montant total nécessaire (USD)

SAINT-MICHEL

143 679

24,90%

19 091 625 \$

GROS MORNE

148 627

7,70%

24 174 645 \$

GONAÏVES

340 155

25,70%

14 114 310 \$

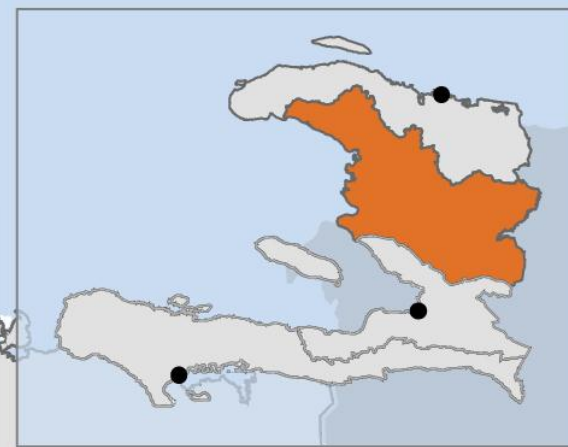
HINCHE

115 381

28,60%

10 584 348 \$

CENTRE



Population

% de la population desservie (eau & assainissement)

Montant total nécessaire (USD)

LAS CAHOBAS

43 790

13,30%

6 266 650 \$

CERCA LA SOURCE

53 970

10,00%

7 530 950 \$

SAINT-MARC

254 543

57,60%

7 843 296 \$

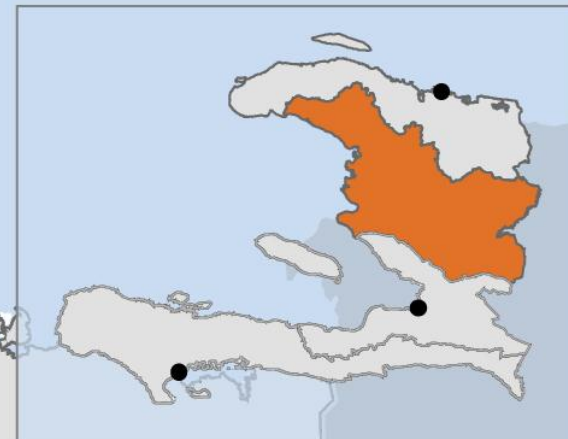
MIREBALAIS

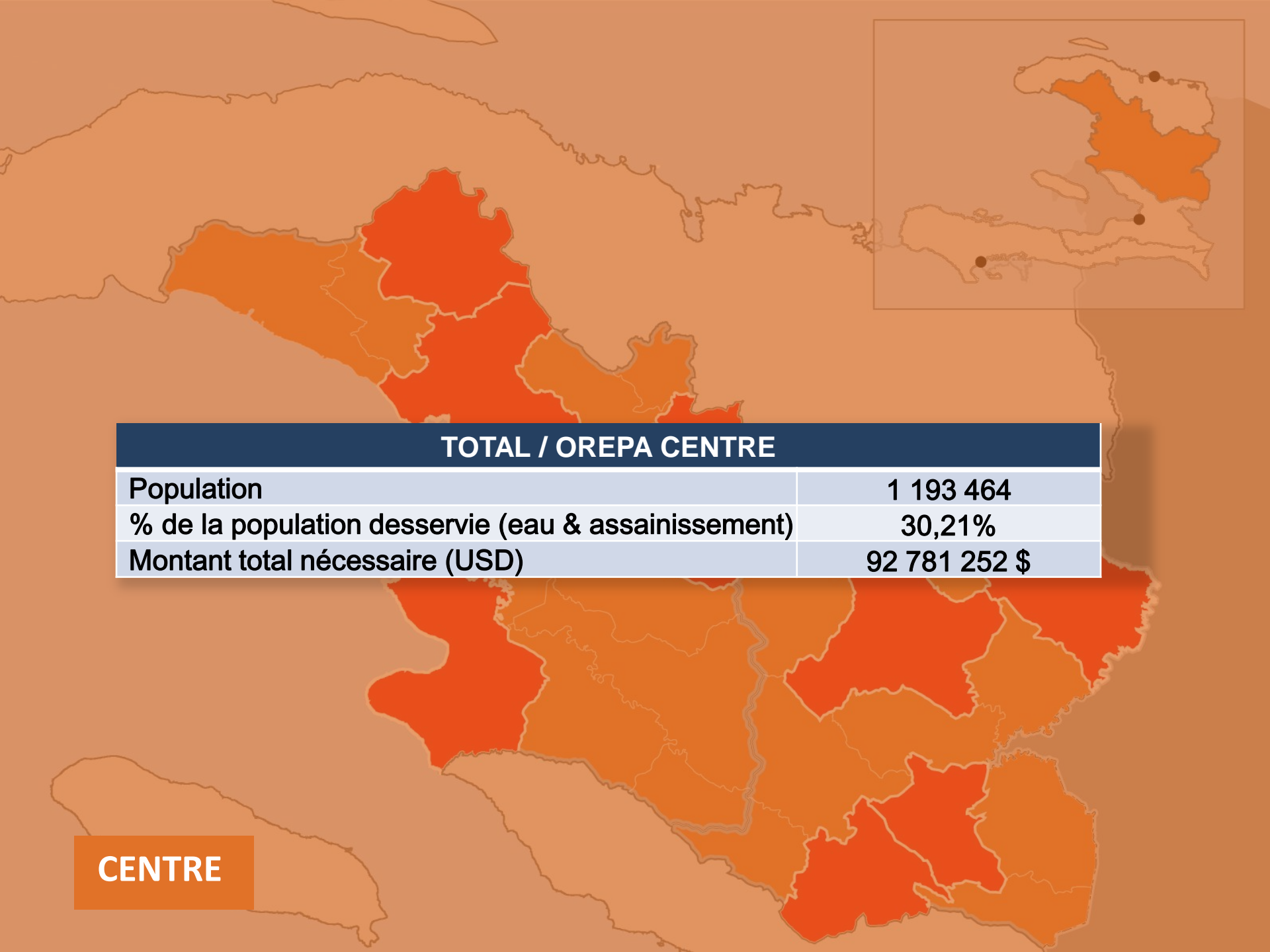
93 319

37,40%

3 175 428 \$

CENTRE





TOTAL / OREPA CENTRE

Population	1 193 464
% de la population desservie (eau & assainissement)	30,21%
Montant total nécessaire (USD)	92 781 252 \$

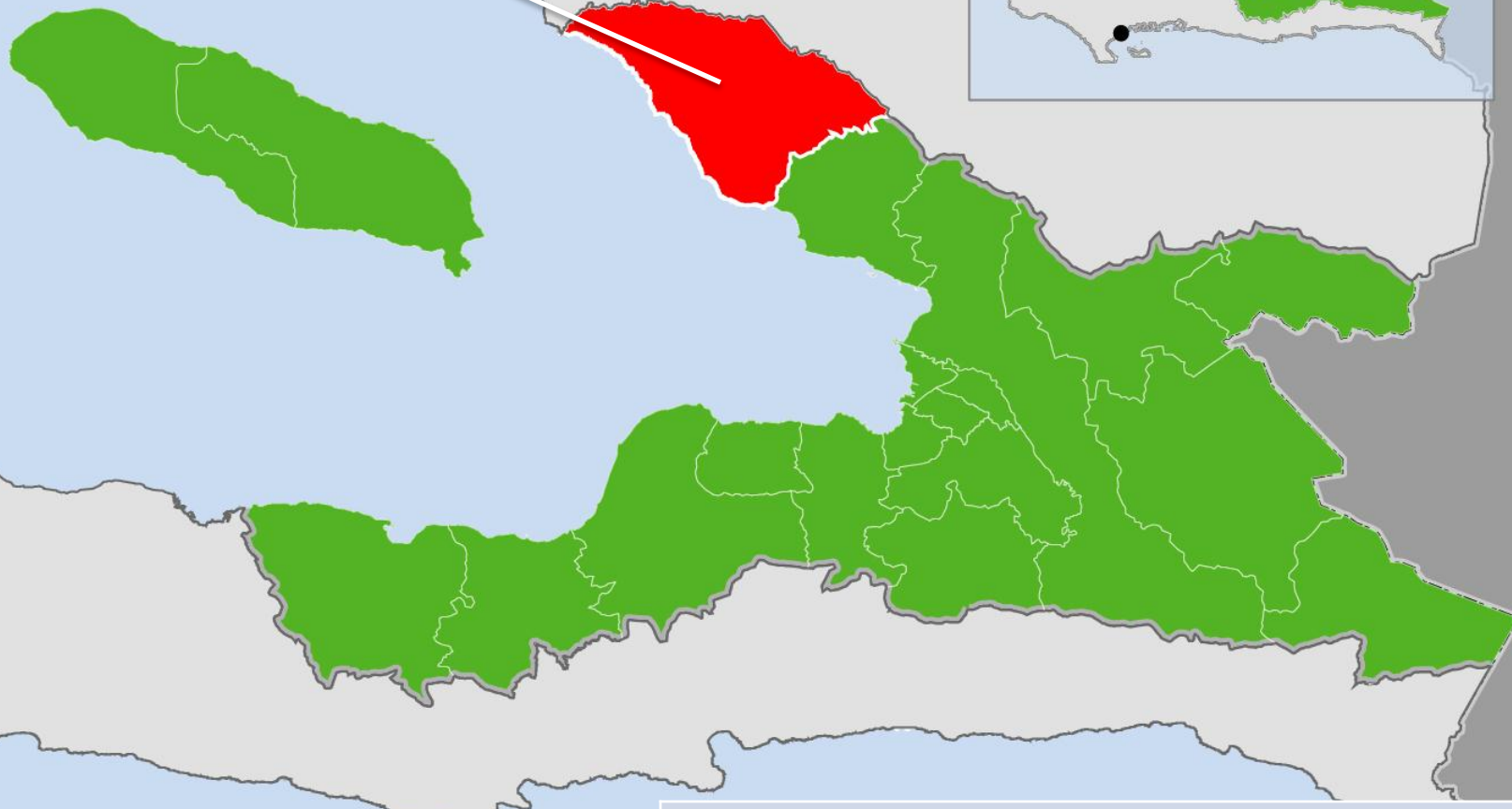
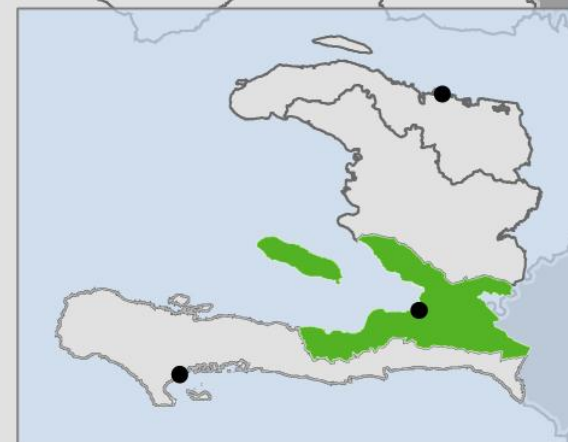
CENTRE

ARCAHAIE

124 393

24,41%

9 337 055 \$



OUEST

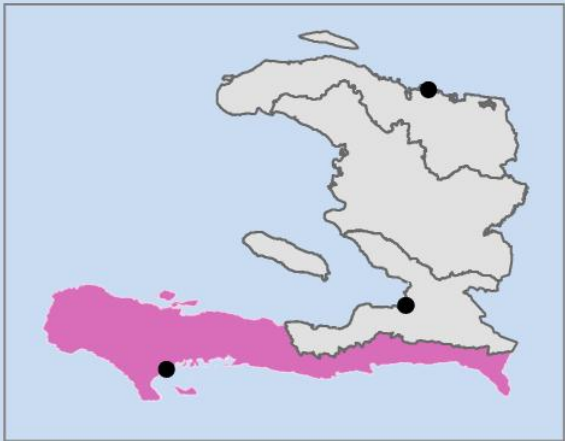
Population
% de la population desservie (eau & assainissement)
Montant total nécessaire (USD)



TOTAL / OREPA OUEST

Population	124 393
% de la population desservie (eau & assainissement)	24,41%
Montant total nécessaire (USD)	9 337 055 \$

OUEST



BARADÈRES

39 400

12,00%

5 710 000 \$

BAINET

83 000

11,90%

10 765 000 \$

JÉRÉMIE

715 600

21,05%

81 603 500 \$

CAVAILLON

465 000

25,00%

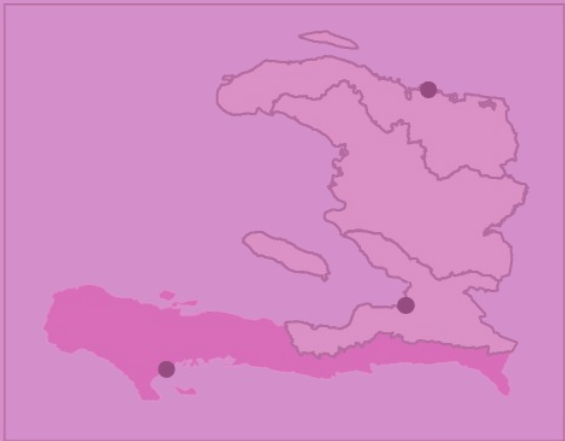
52 155 000 \$

SUD

Population

% de la population desservie (eau & assainissement)

Montant total nécessaire (USD)



TOTAL / OREPA SUD

Population	715 600
% de la population desservie (eau & assainissement)	21,05%
Montant total nécessaire (USD)	81 603 500 \$

SUD

CHRONOGRAMME D' ACTIONS

#	ACTIONS	AN 1	AN 2	AN 3
1	Identification des regroupements de localités – cartographie – ligne de base	X		
2	Infrastructure d'eau potable et assainissement, études et exécution	X	X	X
3	Renforcement des structures de contrôle et de gestion des infrastructures et services d'eau potable	X	X	X
4	Montage des structures de services en assainissement	X	X	
5	Campagne de sensibilisation à l'assainissement et l'hygiène	X	X	X
6	Montage du service de contrôle sanitaire		X	X

A photograph of a water treatment facility. In the foreground, a person is swimming in a large pool of water. In the background, there are concrete structures with pipes and a person sitting on rocks. The scene is set outdoors with lush greenery.

MERCI!



RÉPUBLIQUE D'HAÏTI
DINEPA

Direction Nationale
de l'Eau Potable
et de l'Assainissement



RÉPUBLIQUE D'HAÏTI